



Общество с ограниченной ответственностью  
«Газпром проектирование»

Заказчик – ООО «Газпром газификация»

**РАСПРЕДЕЛИТЕЛЬНЫЙ ГАЗОПРОВОД В С. УСПЕНКА  
АХТУБИНСКОГО РАЙОНА АСТРАХАНСКОЙ ОБЛАСТИ**

***ПРОЕКТНАЯ ДОКУМЕНТАЦИЯ***

**ДЕНДРОПЛАН**

4744.005.П.0/0.0002

Заказчик – ООО «Газпром газификация»

**РАСПРЕДЕЛИТЕЛЬНЫЙ ГАЗОПРОВОД В С. УСПЕНКА  
АХТУБИНСКОГО РАЙОНА АСТРАХАНСКОЙ ОБЛАСТИ**

**ПРОЕКТНАЯ ДОКУМЕНТАЦИЯ**

**ДЕНДРОПЛАН**

4744.005.П.0/0.0002

Главный инженер



Ю. М. Комиссаров

Главный инженер проекта



И. Я. Галиев

Инов. № подл.	
Подпись и дата	
Взам. инв. №	

Общество с ограниченной ответственностью  
**«ГЕОСТРОЙКОНСАЛТИНГ»**

430032, Республика Мордовия, г. Саранск, ул. Фурманова 46А, тел. 89271799975  
ИНН 1326251227 КПП 132601001 ОГРН 1181326002087  
р/сч 40702810929810000340 в ФИЛИАЛ «НИЖЕГОРОДСКИЙ» АО «АЛЬФА-БАНК»  
к/сч 30101810200000000824, БИК 132601001

**РАСПРЕДЕЛИТЕЛЬНЫЙ ГАЗОПРОВОД В С. УСПЕНКА  
АХТУБИНСКОГО РАЙОНА АСТРАХАНСКОЙ ОБЛАСТИ**

**ПРОЕКТНАЯ ДОКУМЕНТАЦИЯ**

**ДЕНДРОПЛАН**

4744.005.П.0/0.0002

Директор

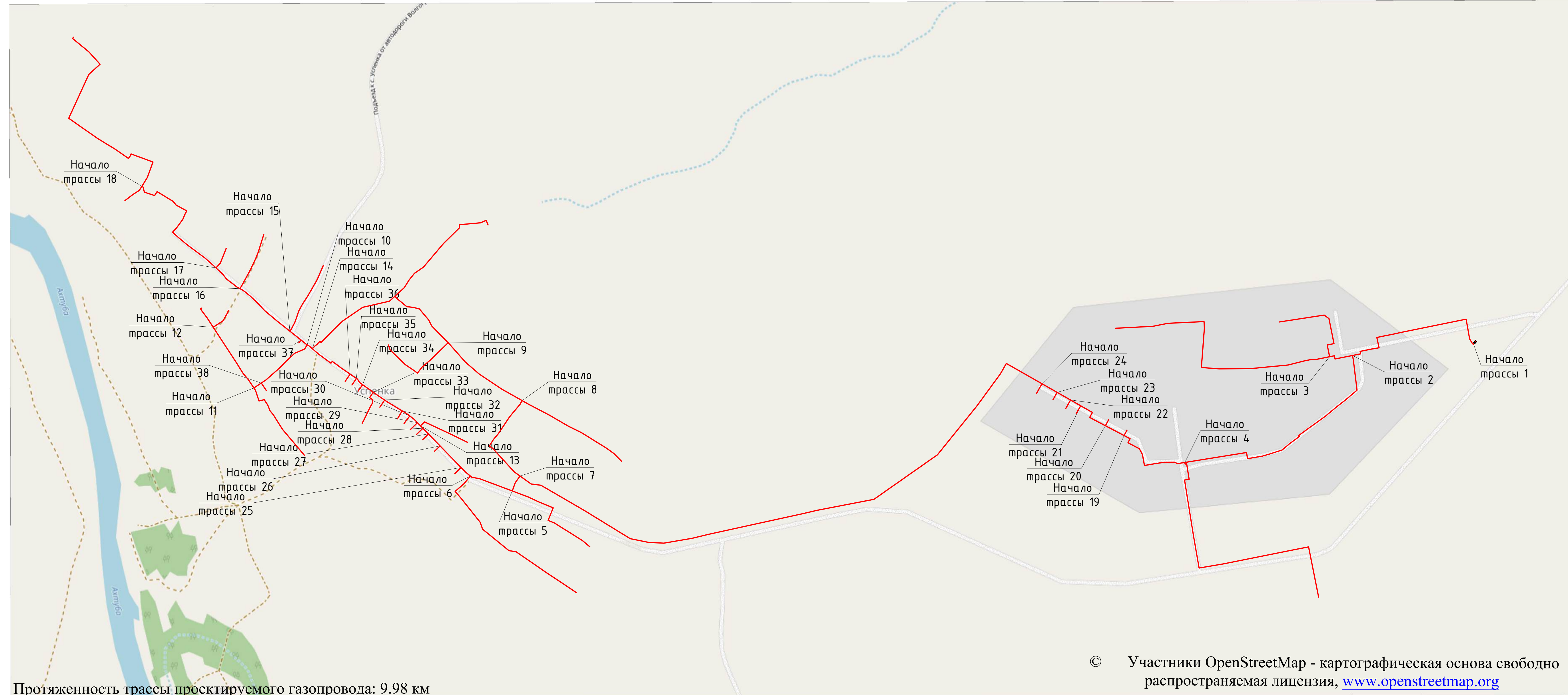
Главный инженер проекта



Ж.В. Чибиркина

В.Ю. Щучкин

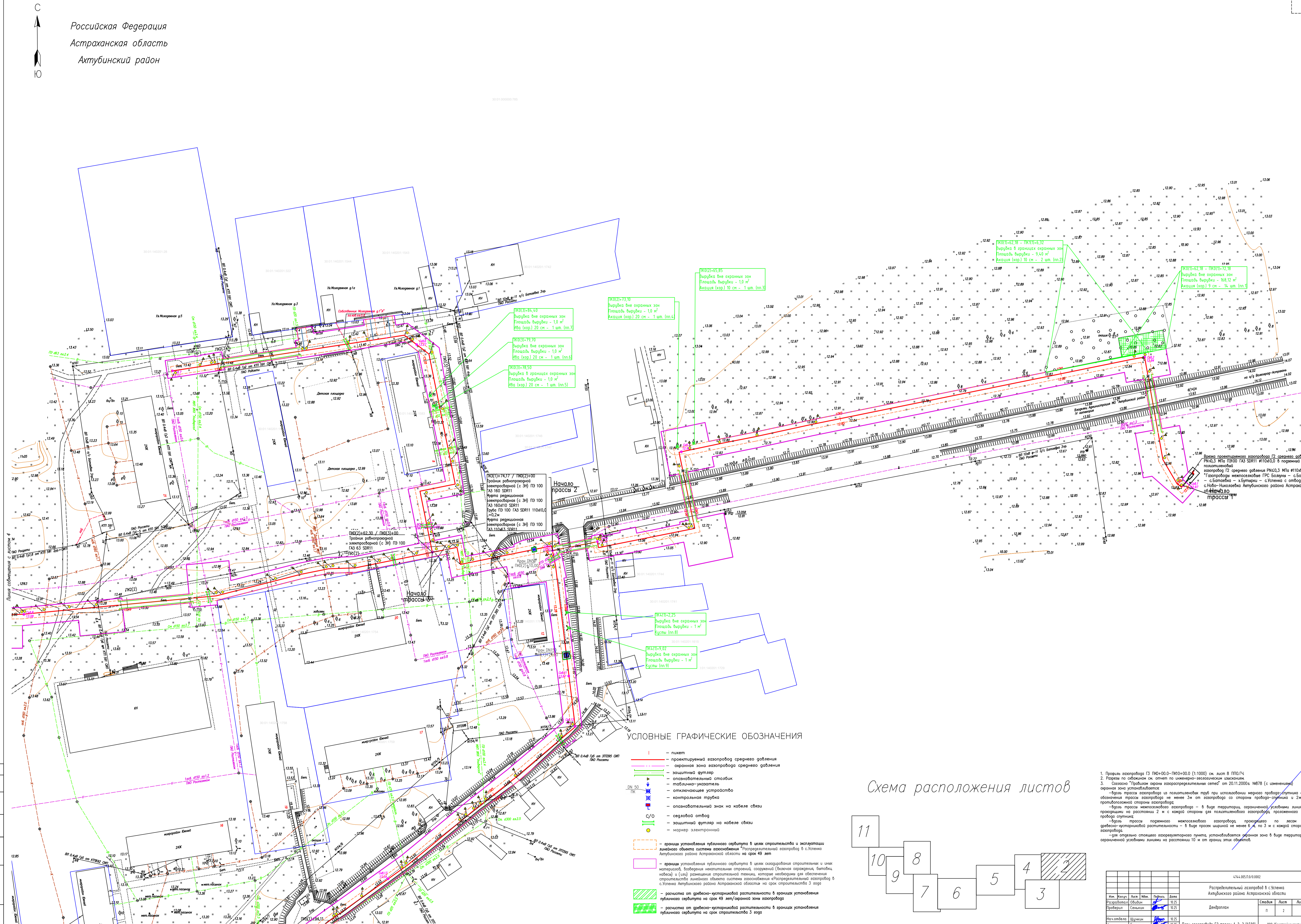
С  
 ↑  
 Российская Федерация  
 Астраханская область  
 ↓  
 Ю  
 Ахтубинский район



© Участники OpenStreetMap - картографическая основа свободно распространяемая лицензия, [www.openstreetmap.org](http://www.openstreetmap.org)

Протяженность трассы проектируемого газопровода: 9.98 км

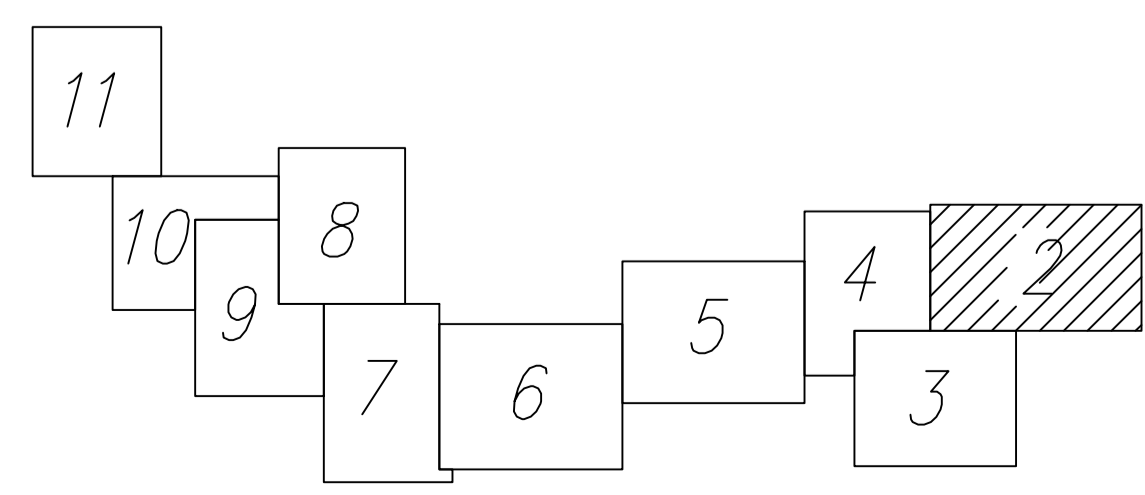
						4744.005.П.0/0.0002			
						«Распределительный газопровод в с. Успенка Ахтубинского района			
						Распределительный газопровод в с. Успенка			
Изм.	Код.уч.	Лист	№ док.	Подп.	Дата	Дендроплан	Стадия	Лист	Листов
Выполнил	Обидин А.В.				16.05.25		п	1	
Проверил	Щукин В.Ю.				16.05.25				
						Ситуационный план		ООО "Геостройконсалтинг"	
						Масштаб: 1:25 000			



УСЛОВНЫЕ ГРАФИЧЕСКИЕ ОБОЗНАЧЕНИЯ

- пикет
- проектируемый газопровод среднего давления
- охранная зона газопровода среднего давления
- защитный футляр
- опознавательный столбик
- табличка-указатель
- отключающее устройство
- контрольная трубка
- опознавательный знак на кабеле связи
- седловый отвод
- защитный футляр на кабеле связи
- маркер электронный
- граница установления публичного сервитута в целях строительства и эксплуатации линейного объекта системы газоснабжения "Распределительный газопровод в с.Успенка Ахтубинского района Астраханской области на срок 49 лет"
- граница установления публичного сервитута в целях складирования строительных и иных материалов, возведения некапитальных строений, сооружений (включая ограждения, башмаки, лотки) и (или) размещения строительных машин, которые необходимы для обеспечения строительства линейного объекта системы газоснабжения "Распределительный газопровод в с.Успенка Ахтубинского района Астраханской области на срок строительства 3 года"
- расчистка от трещино-кустарниковой растительности в зонах установления публичного сервитута на срок 49 лет/охранной зоны газопровода
- расчистка от трещино-кустарниковой растительности в зонах установления публичного сервитута на срок строительства 3 года

Схема расположения листов



1. Проект газопровода ГЗ ПК0+00.0-ПК0+00.0 (1:1000) см. лист в ПЛ0.П4  
 2. Разрешено по объектам см. отп. по инженерно-геологическим изысканиям.  
 3. Создано "Пробным" охраняемым газораспределительным сетям" от 20.11.2006г. №878 (с изменениями)  
 — форма трассы газопровода из полиэтиленовых труб при использовании метода прохода-спуска для обозначения трассы газопровода не менее 3м от газопровода со стороны прохода-спуска и 2м с противоположной стороны газопровода;  
 — форма трассы неметаллического газопровода — в виде территории, охраняемой указными линиями, пролегающими на расстоянии 2 м с каждой стороны для полиэтиленового газопровода, проложенного без прохода-спуска;  
 — форма трассы полимерного неметаллического газопровода, проложенного по лесам и древесно-кустарниковой растительности — в виде прохода шириной не менее 6 м по 3 м с каждой стороны газопровода;  
 — для отдельно стоящего газорезервуарного пункта устанавливается охранная зона в виде территории, охраняемой указными линиями на расстоянии 10 м от грани этих объектов.

474.005.П.0.0002				Распределительный газопровод в с.Успенка Ахтубинского района Астраханской области		
Имя	Фамилия	Имя	Фамилия	Дата	Лист	Листов
Разработчик	Сенькин	М	В	07.25	1	11
Проверил	Сенькин	М	В	07.25	1	11
Нач. отдела	Щукин	М	В	07.25	1	11
И. м.пр.	Сенькин	М	В	07.25	1	11
И.пр.	Щукин	М	В	07.25	1	11

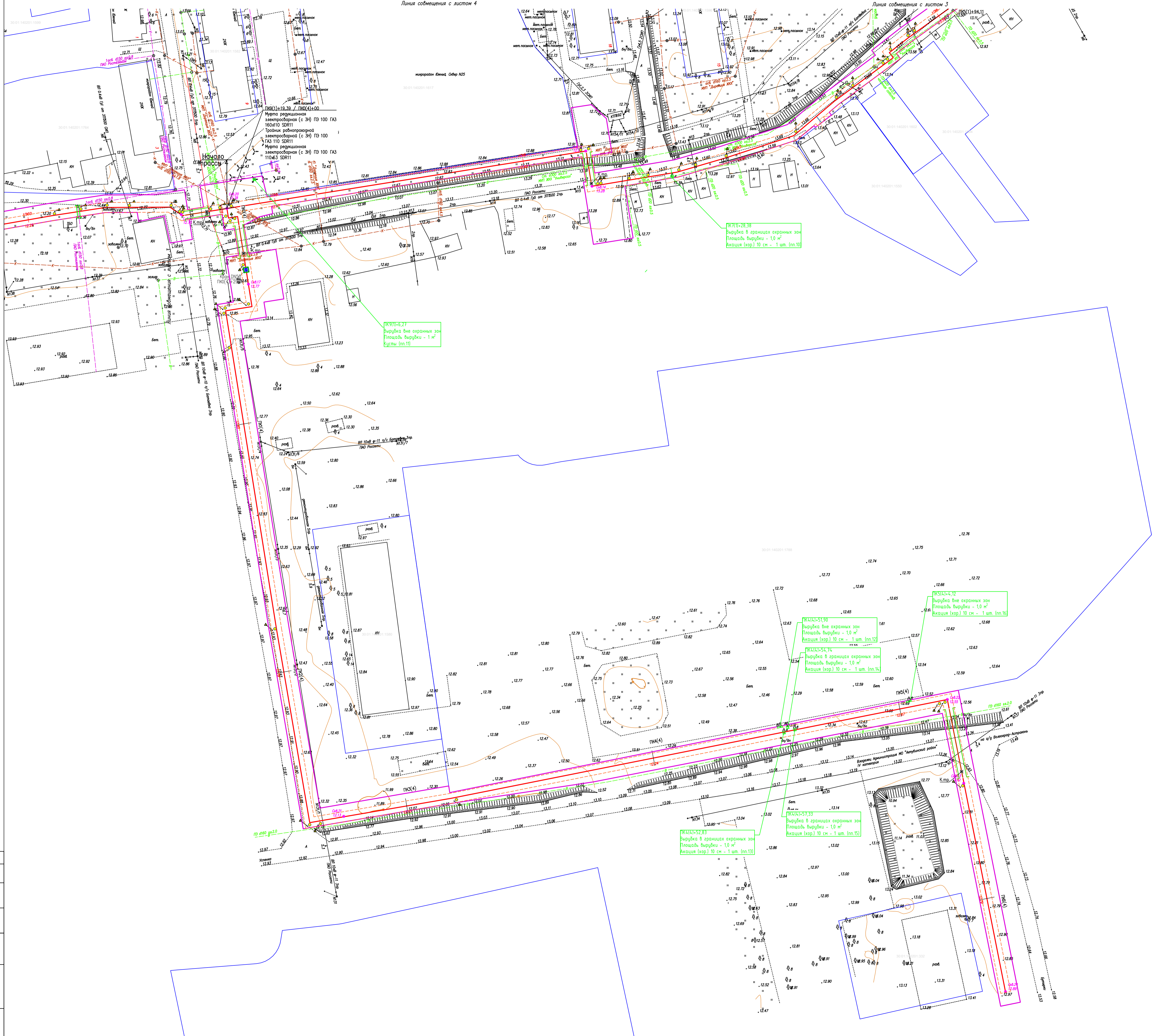
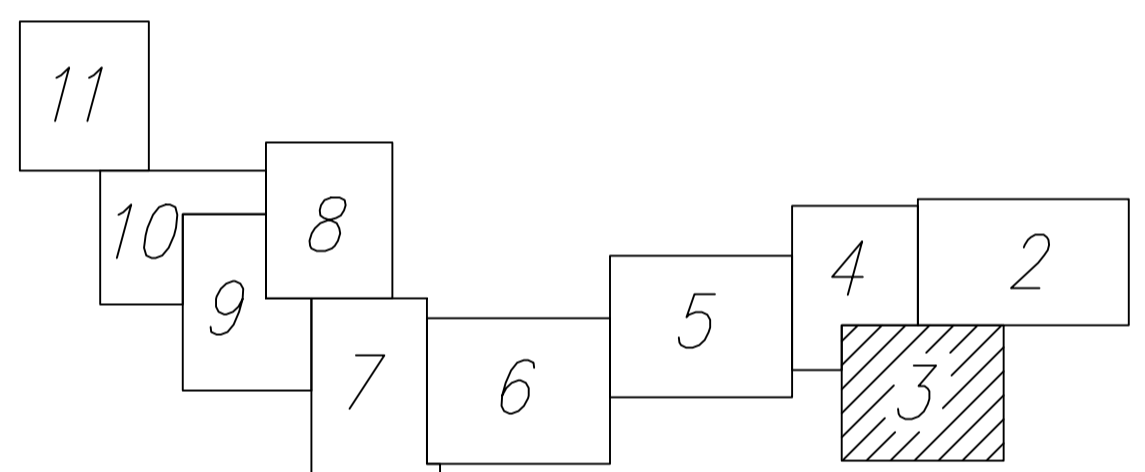


Схема расположения листов

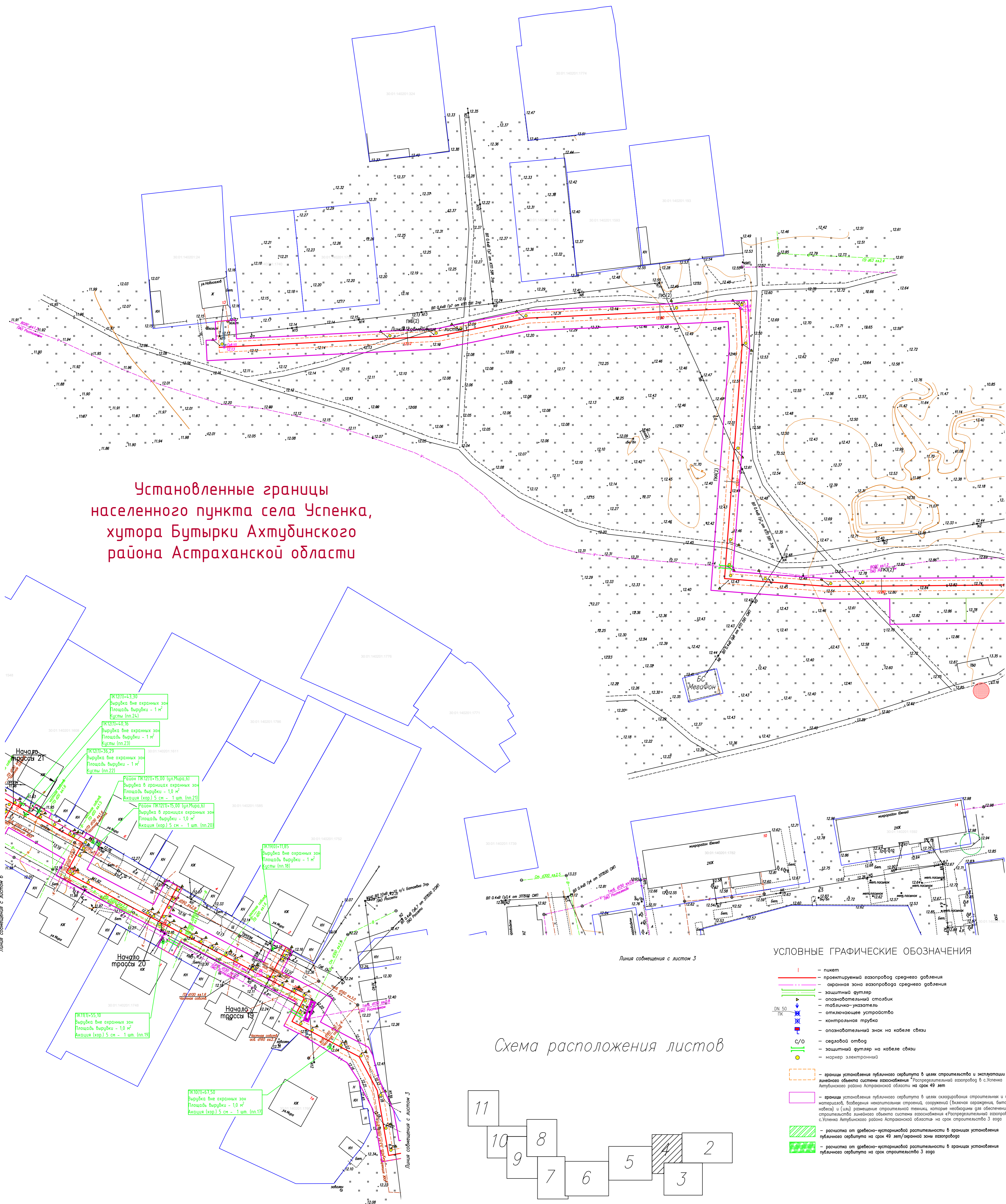


УСЛОВНЫЕ ГРАФИЧЕСКИЕ ОБОЗНАЧЕНИЯ

- пикет
- проектируемый газопровод среднего давления
- охранная зона газопровода среднего давления
- защитный футляр
- опознавательный столбик
- табличка-указатель
- отключающее устройство
- контрольная трубка
- опознавательный знак на кабеле связи
- сегловой отвод
- защитный футляр на кабеле связи
- маркер электронный
- границы установления гуденовского сервитута в целях строительства и эксплуатации линейного объекта системы газоснабжения «Распределительный газопровод в с. Успенка Ахтубинского района Астраханской области на срок 49 лет»
- границы установления гуденовского сервитута в целях эксплуатации строительных и иных материалов, возведения некапитальных строений, сооружений (включая ограждения, бассейны, навесы) и (или) размещения строительных материалов, которые необходимы для обеспечения строительства линейного объекта системы газоснабжения «Распределительный газопровод в с. Успенка Ахтубинского района Астраханской области на срок строительства 3 года»
- расчеты от бреденно-кустарниковой растительности в границах установления гуденовского сервитута на срок 49 лет/охранной зоне газопровода
- расчеты от бреденно-кустарниковой растительности в границах установления гуденовского сервитута на срок строительства 3 года

- Профиль газопровода ГЗ ПК0+00,0-ПК0+00,0 (1:1000) см. лист 8 ПП0.П.4
  - Разрезы по сечениям см. отчет по инженерно-геологическим изысканиям.
  - Создано «Проектировщик» на основании «Положения об организации газоснабжения населенных пунктов» от 20.11.2000г. №678 (с изменениями)
- Вдоль трассы газопровода из полиэтиленовых труб при использовании метода прохода-спуска для обозначения трассы газопровода не менее 3м от газопровода со стороны прохода-спуска и 2м с противоположной стороны газопровода
- Вдоль трассы межпоселкового газопровода — в виде территории, ограниченной условными линиями, прокладываемыми на расстоянии 2 м с каждой стороны для полиэтиленового газопровода, прокладываемого без прохода-спуска
- Вдоль трассы поземного межпоселкового газопровода, прокладываемого по лесам и бреденно-кустарниковой растительности — в виде просека шириной не менее 6 м, по 3 м с каждой стороны газопровода
- для отдельно стоящего газорегуляторного пункта, устанавливается охранная зона в виде территории, ограниченной условными линиями на расстоянии 10 м от границ этих объектов.

И. № 005.П.0.0002				Распределительный газопровод в с. Успенка Ахтубинского района Астраханской области		
Имя	Фамилия	Имя	Фамилия	Дата	Содержание	Лист
Разработчик	Сенькин	А.А.	Сенькин	10.25	Демонстрация	3
Проверщик	Сенькин	А.А.	Сенькин	10.25		
Нач. отдела	Щукин	В.В.	Щукин	10.25	План газопровода ГЗ трассы 1, 4 (1:500)	11
И. комп.	Сенькин	А.А.	Сенькин	10.25		
Г.И.П.	Щукин	В.В.	Щукин	10.25	ООО "Терраинжининг"	



**Установленные границы населенного пункта села Успенка, хутора Бутырки Ахтубинского района Астраханской области**

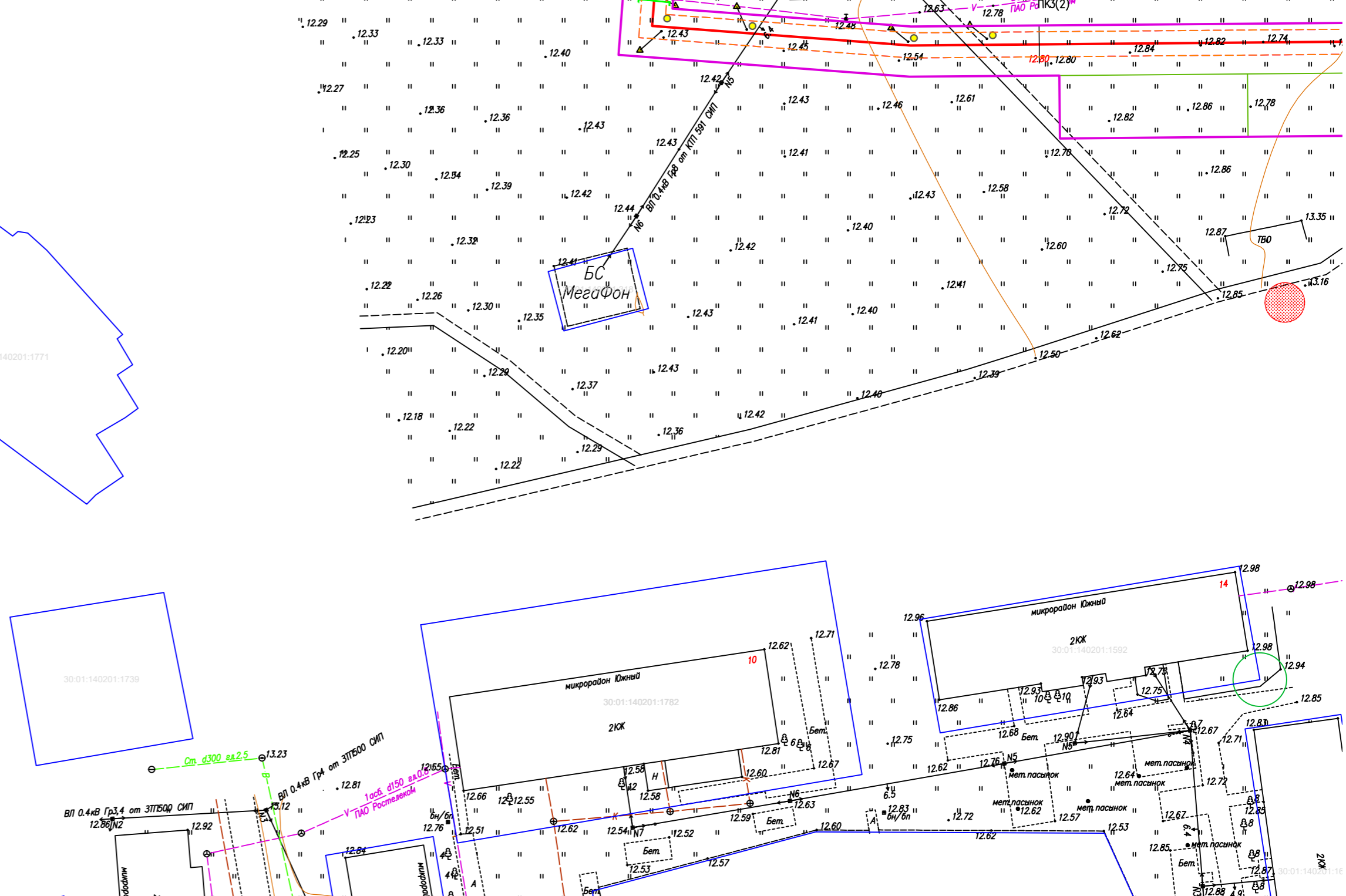
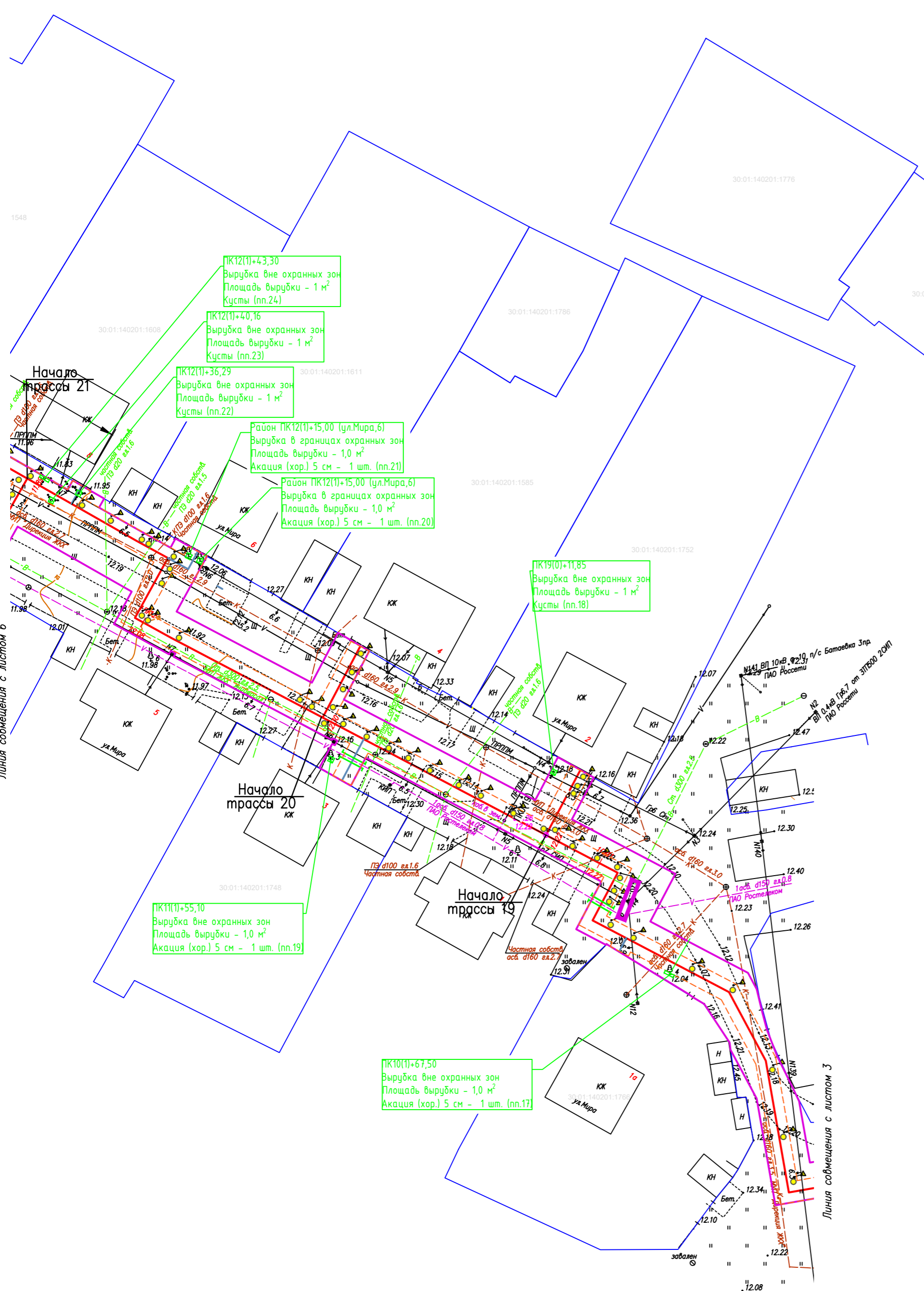
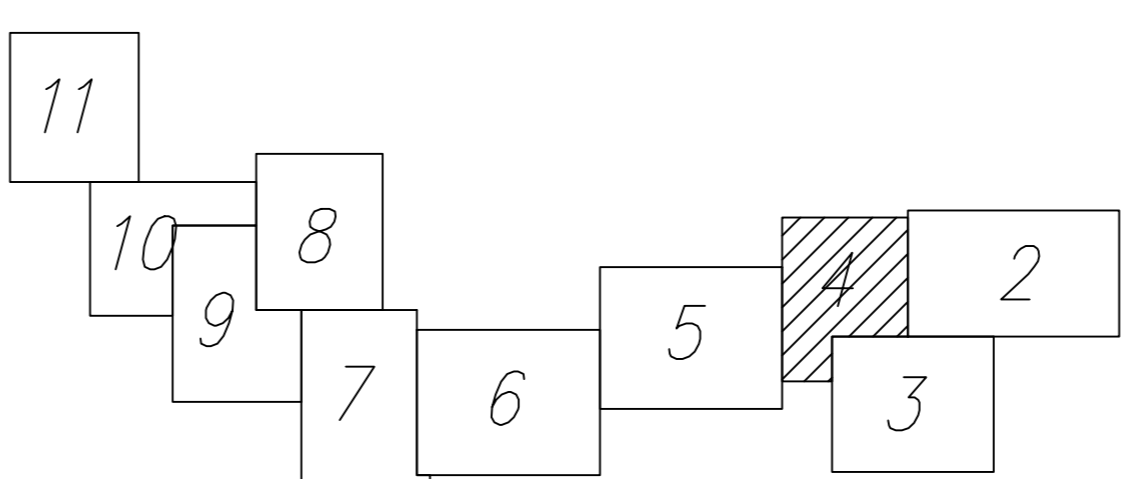


Схема расположения листов



**УСЛОВНЫЕ ГРАФИЧЕСКИЕ ОБОЗНАЧЕНИЯ**

- линия — линия
- линия — проектируемый газопровод среднего давления
- линия — охранная зона газопровода среднего давления
- линия — защитный футляр
- линия — опознавательный столбик
- линия — табличка-указатель
- линия — отключающее устройство
- линия — контрольная трубка
- линия — опознавательный знак на кабеле связи
- линия — седловый отвод
- линия — защитный футляр на кабеле связи
- линия — маркер электронный
- линия — границы установления публичного сервитута в целях строительства и эксплуатации линейного объекта системы газоснабжения «Распределительный газопровод в с. Успенка Ахтубинского района Астраханской области на срок 49 лет»
- линия — границы установления публичного сервитута в целях складирования строительных и иных материалов, возведения некапитальных строений, сооружений (включая сараи, бани, подвалы) и (или) размещения строительной техники, которые необходимы для обеспечения строительства линейного объекта системы газоснабжения «Распределительный газопровод в с. Успенка Ахтубинского района Астраханской области на срок строительства 3 года»
- линия — расчистка от древесно-кустарниковой растительности в границах установления публичного сервитута на срок 49 лет/охранной зоны газопровода
- линия — расчистка от древесно-кустарниковой растительности в границах установления публичного сервитута на срок строительства 3 года

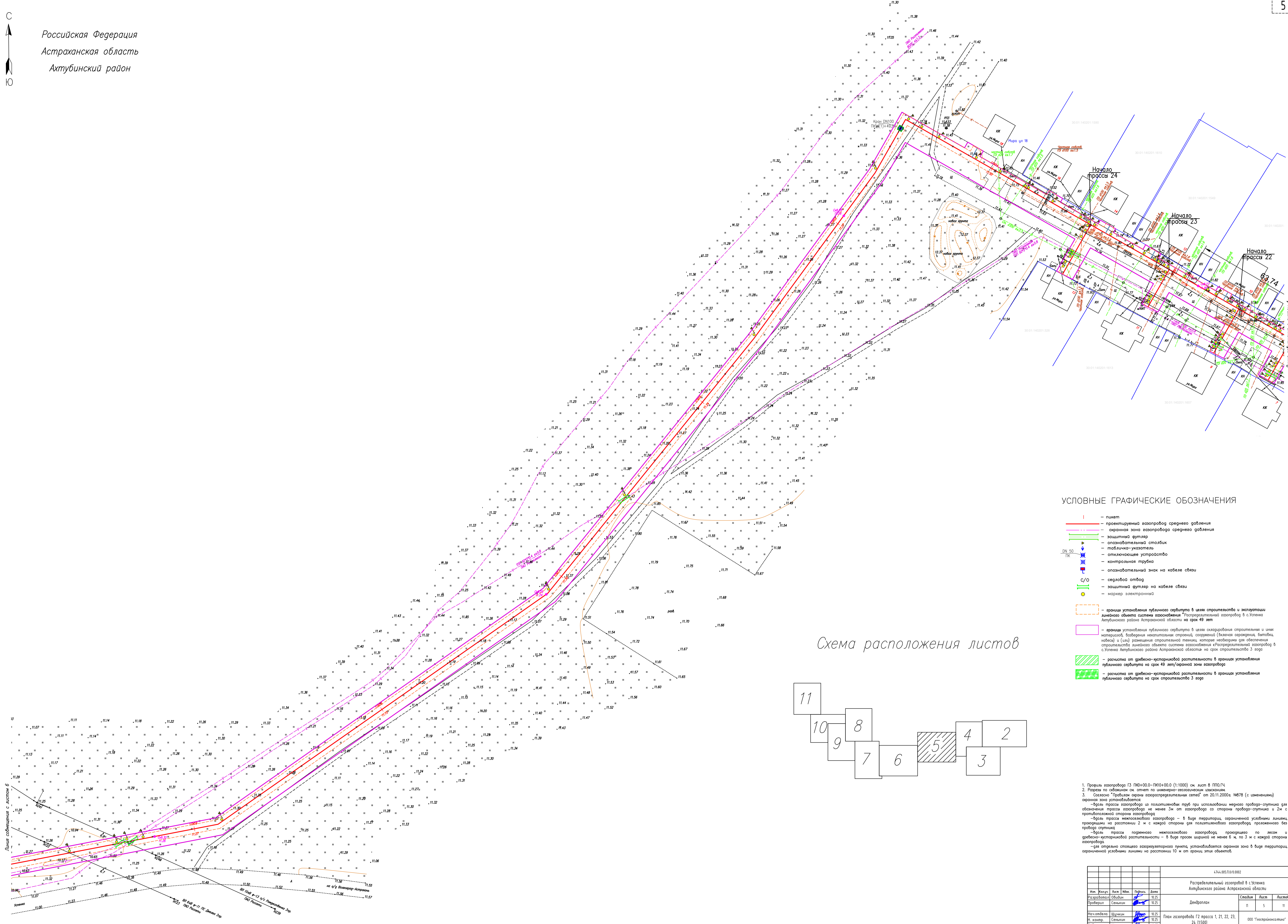
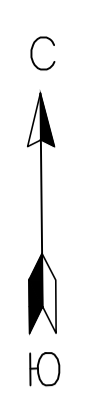
1. Профиль газопровода ГЗ ПК04-00.0-ПК04-00.0 (1:1000) см. лист 8 ПЛО.Г4  
 2. Разрез по сдвинутому см. отсчет по инженерно-геологическим изосониям.  
 3. Согласно «Правилам района газораспределительных сетей» от 20.11.2000г. №878 (с изменениями) охранная зона устанавливается:  
 - для трассы газопровода из полиэтиленовых труб при использовании мерного проборо-ступника для обозначения трассы газопровода не менее 3м от газопровода со стороны проборо-ступника и 2м с противоположной стороны газопровода;  
 - для трассы межквотного газопровода - в виде территории, ограниченной условными линиями, пролегающими на расстоянии 2 м с каждой стороны для полиэтиленового газопровода, пролегающего без проборо-ступника;  
 - для трассы подземного межквотного газопровода, пролегающего по лесам и древесно-кустарниковой растительности - в виде просек шириной не менее 6 м, по 3 м с каждой стороны газопровода;  
 - для отдельно стоящего газорезервуарного пункта, устанавливается охранная зона в виде территории, ограниченной условными линиями на расстоянии 10 м от границ этих объектов.

614.005.10.0.0002				
Распределительный газопровод в с. Успенка Ахтубинского района Астраханской области				
Имя	Вид	Дата	Время	Лист
Разработчик	Общественный	19.05		11
Проверил	Семьякин	19.05		11
Начальник	Щукин	19.05		11
И. номер	Семьякин	19.05		11
И. номер	Щукин	19.05		11

План газопровода ГЗ трассы 1, 2, 19, 20, 21 (1:500)

000 "Газотранспортный"

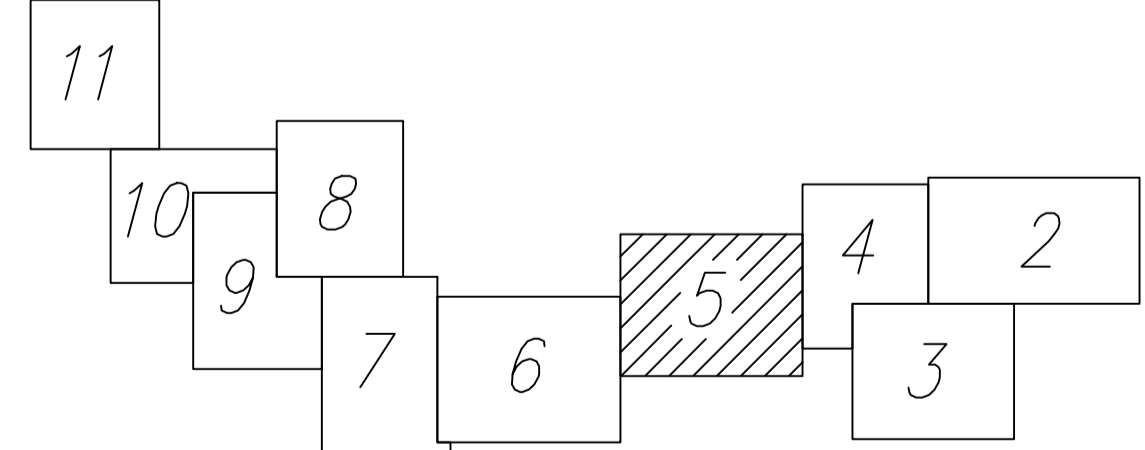
Российская Федерация  
Астраханская область  
Ахтубинский район



УСЛОВНЫЕ ГРАФИЧЕСКИЕ ОБОЗНАЧЕНИЯ

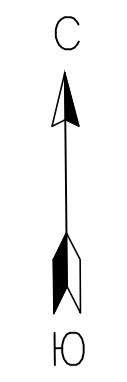
- пикет
- проектируемая газопровод среднего давления
- охранная зона газопровода среднего давления
- защитный футляр
- опознавательный столбик
- табуляционный указатель
- отключающее устройство
- контрольная трубка
- опознавательный знак на кабеле связи
- седловой отвод
- защитный футляр на кабеле связи
- маркер электронный
- границы установления публичного сервитута в целях строительства и эксплуатации линейного объекта системы газоснабжения «Распределительный газопровод в с.Успенка Ахтубинского района Астраханской области на срок 49 лет»
- границы установления публичного сервитута в целях складирования строительных и иных материалов, возведения капитальных строений, сооружений (включая ограждения, ватопыли, наборы) и (или) размещения строительной техники, которые необходимы для обеспечения строительства линейного объекта системы газоснабжения «Распределительный газопровод в с.Успенка Ахтубинского района Астраханской области на срок строительства 3 года»
- расчетная от орденно-кустарниковой растительности в границах установления публичного сервитута на срок 49 лет/охранной зоны газопровода
- расчетная от орденно-кустарниковой растительности в границах установления публичного сервитута на срок строительства 3 года

Схема расположения листов



1. Проект газопровода ГЗ ПКО+00,0-ПКО+00,0 (1:1000) см. лист 8 ПГО.П4.  
 2. Разрешающее соглашение об отводе по инженерно-геологическим условиям.  
 3. Создано «Техническим проектом газораспределительной сети» от 20.11.2008г. №878 (с изменениями)  
 охранная зона устанавливается:  
 — вдоль трассы газопровода из полиэтиленовых труб при использовании мерного трубопровода-стипулки для обозначения трассы газопровода не менее 3м от газопровода со стороны трубопровода-стипулки и 2м с противоположной стороны газопровода;  
 — вдоль трассы металлического газопровода — в виде территории, ограниченной условными линиями, прокладываемыми на расстоянии 2 м с каждой стороны для полиэтиленового газопровода, проложенного без трубопровода-стипулки;  
 — вдоль трассы подземного металлического газопровода, прокладываемого по лесам и орденно-кустарниковой растительности — в виде просек шириной не менее 6 м и по 3 м с каждой стороны газопровода;  
 — для отдельно стоящего газорегуляторного пункта, устанавливается охранная зона в виде территории, ограниченной условными линиями на расстоянии 10 м от границы этих объектов.

Лист 5					Лист 11		
Имя	Фамилия	Дата	Время	Содержание	Лист	Лист	Лист
И.И.И.	И.И.И.	01.01.2010	10:00	Демонстрация	11	5	11
И.И.И.	И.И.И.	01.01.2010	10:00	Демонстрация	11	5	11
И.И.И.	И.И.И.	01.01.2010	10:00	Демонстрация	11	5	11
И.И.И.	И.И.И.	01.01.2010	10:00	Демонстрация	11	5	11



30:01:140202

30:01:140202

30:01:140201

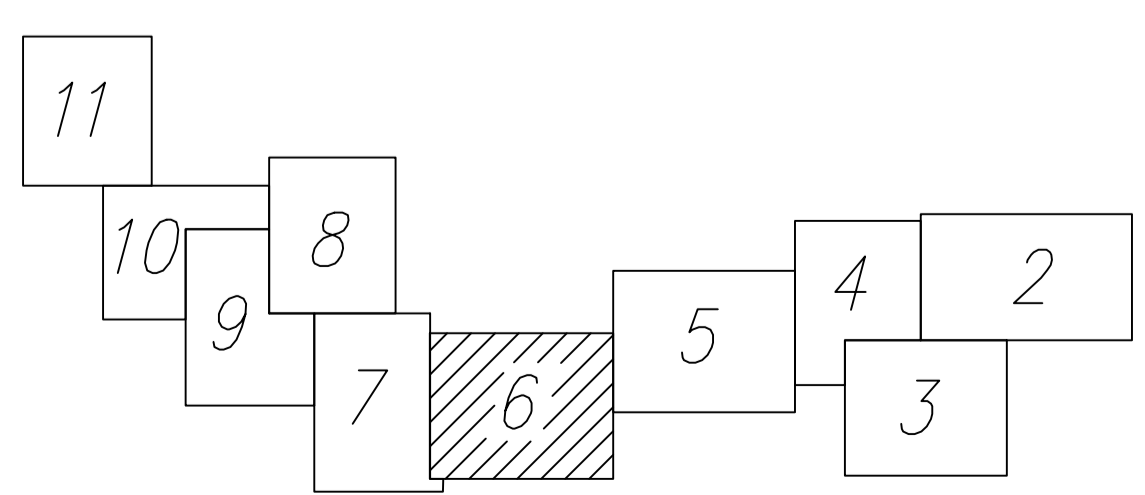
ПК2311+28.54 - ПК111+6.32  
Вырубка в границах охранной зоны  
Площадь вырубки - 115,88 м<sup>2</sup>  
Ива (хор.) 20 см - 8 шт. (ин.26)

ПК2311+27.17 - ПК2311+40.74  
Вырубка в границах охранной зоны  
Площадь вырубки - 32,97 м<sup>2</sup>  
Ива (хор.) 20 см - 3 шт. (ин.25)

УСЛОВНЫЕ ГРАФИЧЕСКИЕ ОБОЗНАЧЕНИЯ

- пикет
- проектируемая газопровод среднего давления
- охранная зона газопровода среднего давления
- защитный футляр
- опознавательная столбик
- табличка-указатель
- отключающее устройство
- контрольная трубка
- опознавательный знак на кабеле связи
- защитный футляр на кабеле связи
- седловый отвод
- опознавательный знак на кабеле связи
- маркер электронный
- граница установления публичного сервитута в целях строительства и эксплуатации линейного объекта системы газоснабжения «Распределительный газопровод в с. Успенка Ахтубинского района Астраханской области на срок 49 лет»
- граница установления публичного сервитута в целях складирования строительных и иных материалов, обустройства неагломерационных створов, сооружеия (безопасная охранная зона, выемки, насыпи) и (или) размещения строительных отходов, которые необходимы для обеспечения строительства линейного объекта системы газоснабжения «Распределительный газопровод в с. Успенка Ахтубинского района Астраханской области на срок строительства 3 года»
- расчистка от древесно-кустарниковой растительности в границах установления публичного сервитута на срок 49 лет/охранная зона газопровода
- расчистка от древесно-кустарниковой растительности в границах установления публичного сервитута на срок строительства 3 года

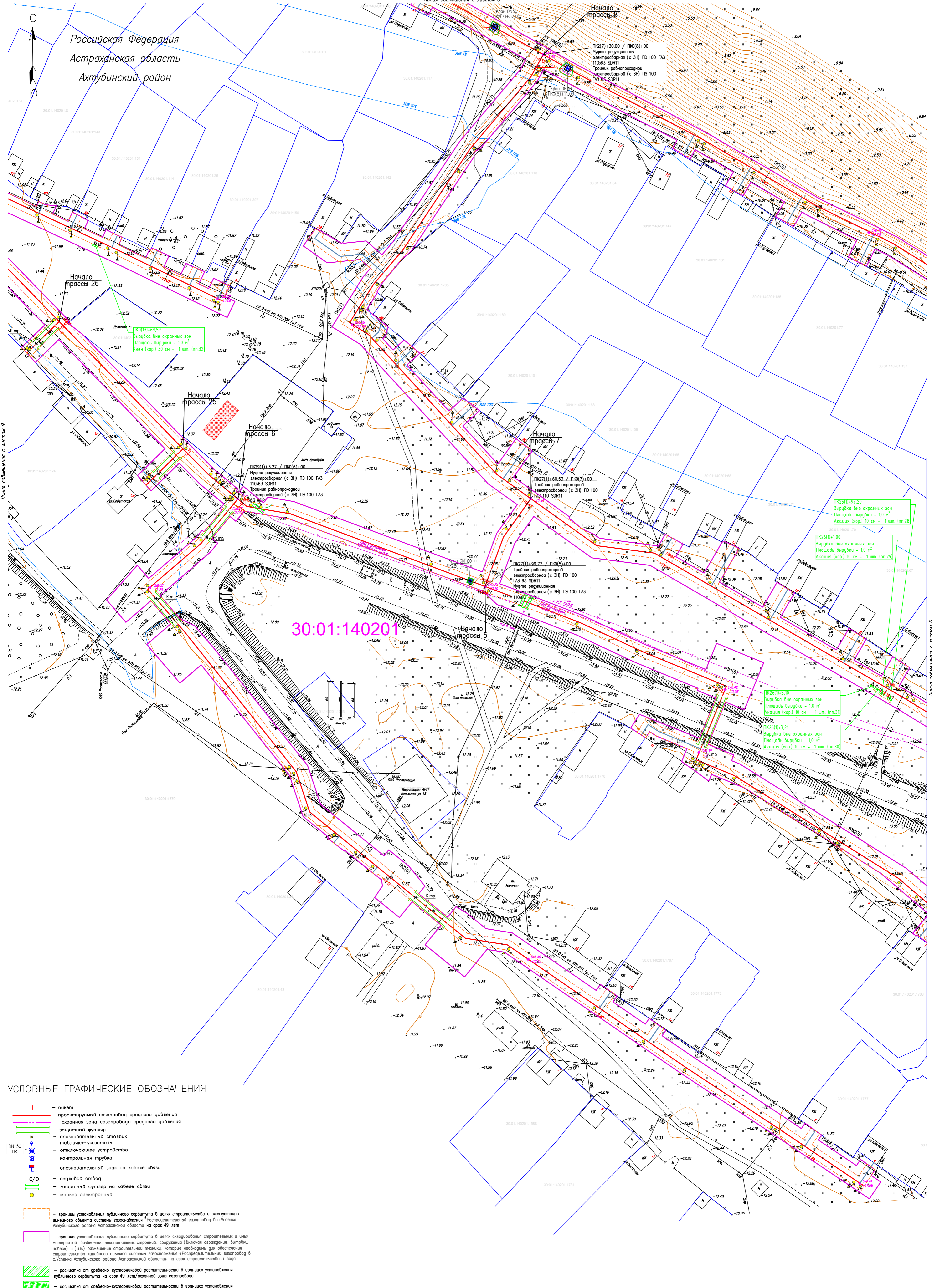
Схема расположения листов



- Профиль газопровода ГЗ ПК0+00,0-ПК0+00,0 (1:1000) см. лист 8 ППО.П4
- Плановый профиль газопровода ГЗ ПК0+00,0-ПК0+00,0 (1:1000) см. лист 9 ППО.П4
- Согласно «Программе охраны газораспределительных сетей» от 20.11.2000г. №878 (с изменениями) охранная зона устанавливается:
  - вдоль трассы газопровода (за исключением труб при использовании метода пробор-спутника для обозначения трассы газопровода) не менее 3 м от газопровода со стороны пробор-спутника и 2 м с противоположной стороны газопровода;
  - вдоль трассы межквитковой газопровода — в виде территории, ограниченной условными линиями, прокладываемыми на расстоянии 2 м с каждой стороны для полиэтиленового газопровода, прокладываемого без пробор-спутника;
  - вдоль трассы подземного металлического газопровода, прокладываемого по лесам и древесно-кустарниковой растительности — в виде полосы шириной не менее 6 м, по 3 м с каждой стороны газопровода;
  - для открытого стовпного газорезультативного пункта, устанавливаемого охранная зона в виде территории, ограниченной условными линиями на расстоянии 10 м от трассы этих объектов.

Л144.005.П.0.0002						Распределительный газопровод в с. Успенка Ахтубинского района Астраханской области		
Имя	Фамилия	Место	Подпись	Дата	Свойства	Лист	Листов	
Разработчик	Обыденко	АХТ		01.25		II	6	11
Проверщик	Сенькин	АХТ		01.25	Демонстрация			
Нач. отдела	Шушкин	АХТ		01.25				
И. м. пр.	Сенькин	АХТ		01.25	План газопровода ГЗ трассы 1, 5, 8 (1:500)			000 "Техноинжиниринг"
И. пр.	Шушкин	АХТ		01.25				

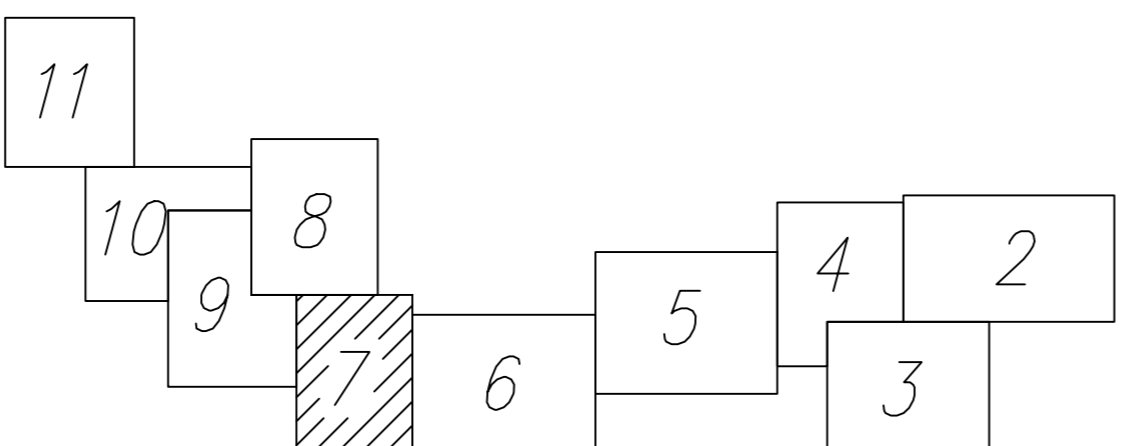
Российская Федерация  
Астраханская область  
Ахтубинский район



УСЛОВНЫЕ ГРАФИЧЕСКИЕ ОБОЗНАЧЕНИЯ

- пикет
- проектируемый газопровод среднего давления
- охранная зона газопровода среднего давления
- защитный футляр
- опознавательный столбик
- табличка-указатель
- отклоняющее устройство
- контрольная трубка
- опознавательный знак на кабеле связи
- световой отброс
- защитный футляр на кабеле связи
- маркер электронный
- границы установления публичного сервитута в целях строительства и эксплуатации линейного объекта системы газоснабжения «Распределительный газопровод в с.Успенка Ахтубинского района Астраханской области на срок 49 лет»
- границы установления публичного сервитута в целях складирования строительных и иных материалов, возведения некапитальных строений, сооружений (включая ограждения, вытопки, навесы) и (или) размещения строительных материалов, которые необходимы для обеспечения строительства линейного объекта системы газоснабжения «Распределительный газопровод в с.Успенка Ахтубинского района Астраханской области на срок строительства 3 года»
- расчистка от древесно-кустарниковой растительности в границах установления публичного сервитута на срок 49 лет/охранной зоны газопровода
- расчистка от древесно-кустарниковой растительности в границах установления публичного сервитута на срок строительства 3 года

Схема расположения листов



1. Протяже газопровода ГЗ ПНО+00.0-ПНО+00.0 (1:1000) см. лист 8 ПНО.П4.  
 2. Параллельно по объектом см. отчет по инженерно-геологическим изысканиям.  
 3. Создано «Профиль охраны газораспределительных сетей» от 20.11.2008г. №878 (с изменениями) охранная зона устанавливается:  
 — вдоль трассы газопровода из полипропиленовых труб при использовании метода прохода-спуска и 2 м с противоположной стороны газопровода на менее 3м от газопровода со стороны прохода-спуска и 2 м с противоположной стороны газопровода;  
 — вдоль трассы межклассового газопровода — в виде территории охранной зоны ширины проектируемой на расстоянии 2 м с каждой стороны для полипропиленового газопровода, проложенного без прохода-спуска;  
 — вдоль трассы подземного межклассового газопровода, проложенного по лесам и древесно-кустарниковой растительности — в виде просек шириной не менее 6 м по 3 м с каждой стороны газопровода;  
 — для отдельно стоящего газорегуляторного пункта, устанавливается охранная зона в виде территории охранной зоны ширины линями на расстоянии 10 м от границ этих объектов.

6744.005.16.0.0002					Распределительный газопровод в с.Успенка Ахтубинского района Астраханской области		
Имя	Фамилия	Дата	Подпись	Должность	Степень	Лист	Листов
Разработчик	Обидин	19.05	[Подпись]	Инженер		1	11
Проверщик	Семичин	19.05	[Подпись]	Инженер		2	11
Исполнитель	Шуцен	19.05	[Подпись]	Инженер		3	11
И.с.инженера	Семичин	19.05	[Подпись]	Инженер		4	11
И.проектировщика	Шуцен	19.05	[Подпись]	Инженер		5	11

План газопровода ГЗ трассы 1, 5, 6, 7, 8, 13, 25, 26 (1500)

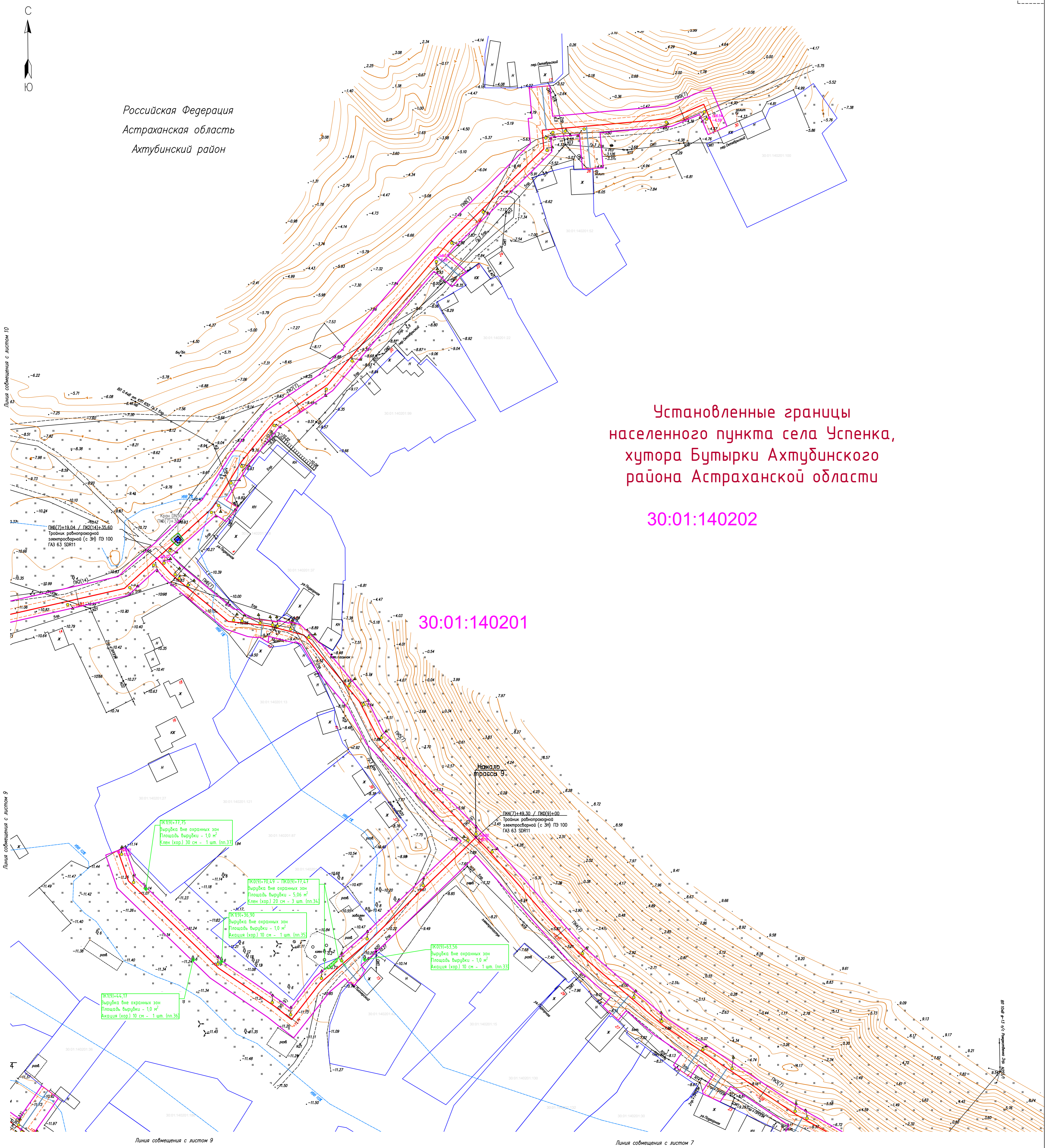
ООО "Техстройинженер"

Российская Федерация  
Астраханская область  
Ахтубинский район

Установленные границы  
населенного пункта села Успенка,  
хутора Бутырки Ахтубинского  
района Астраханской области

30:01:140202

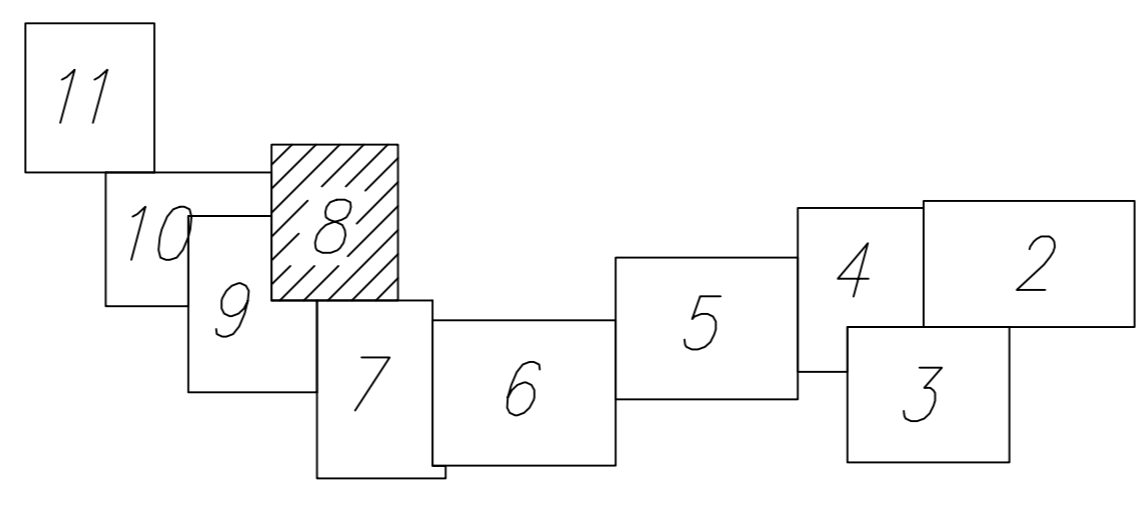
30:01:140201



УСЛОВНЫЕ ГРАФИЧЕСКИЕ ОБОЗНАЧЕНИЯ

- пункт
- проектируемый газопровод среднего давления
- охранная зона газопровода среднего давления
- защитный футляр
- опознавательный столбик
- табличка-указатель
- отключающее устройство
- контрольная трубка
- опознавательный знак на кабеле связи
- седловый отвод
- защитный футляр на кабеле связи
- маркер электронный
- границы установления публичного сервитута в целях строительства и эксплуатации линейного объекта системы газоснабжения "Распределительный газопровод в с.Успенка Ахтубинского района Астраханской области на срок 49 лет"
- границы установления публичного сервитута в целях складирования строительных и иных материалов, возведения капитальных строений, сооружений (включая ограждения, ватники, настилы) и (или) размещения строительной техники, которые необходимы для обеспечения строительства линейного объекта системы газоснабжения «Распределительный газопровод в с.Успенка Ахтубинского района Астраханской области на срок строительства 3 года»
- расчетная от древесно-кустарниковой растительности в границах установления публичного сервитута на срок 49 лет/охранная зона газопровода
- расчетная от древесно-кустарниковой растительности в границах установления публичного сервитута на срок строительства 3 года

Схема расположения листов



1. Профиль газопровода ГЗ ПКО+00.0-ПКО+00.0 (1:1000) см. лист в ПКО.ПЧ.  
 2. Разрешающий документ на изменение-возмещение изъятием.  
 3. Согласно "Профилю охраны газораспределительных сетей" от 20.11.2008г. №878 (с изменениями) охранная зона устанавливается:  
 - в виде трассы газопровода из полиэтиленовых труб при использовании метода прохода-спуска для обхода трассы газопровода не менее 3м от газопровода со стороны прохода-спуска и 2м с противоположной стороны газопровода;  
 - в виде трассы межклассового газопровода - в виде территории, определенной условными линиями, проходящими на расстоянии 2 м с каждой стороны для полиэтиленового газопровода, проложенного без прохода-спуска;  
 - в виде трассы подземного межклассового газопровода, проложенного по лесам и древесно-кустарниковой растительности - в виде просек шириной не менее 6 м, по 3 м с каждой стороны газопровода;  
 - для открытого стовпа газорегуляторного пункта устанавливается охранная зона в виде территории, определенной условными линиями на расстоянии 10 м от трассы этих объектов.

1744.005.П.0.0002					
Распределительный газопровод в с.Успенка Ахтубинского района Астраханской области					
Имя	Место	Дата	Функция	Время	
Разработчик	Обульин	10.25			
Проверил	Сенькин	10.25			
Назначил	Щучкин	10.25			
Исполнитель	Сенькин	10.25			
ГИП	Щучкин	10.25			

Российская Федерация  
Астраханская область  
Ахтубинский район

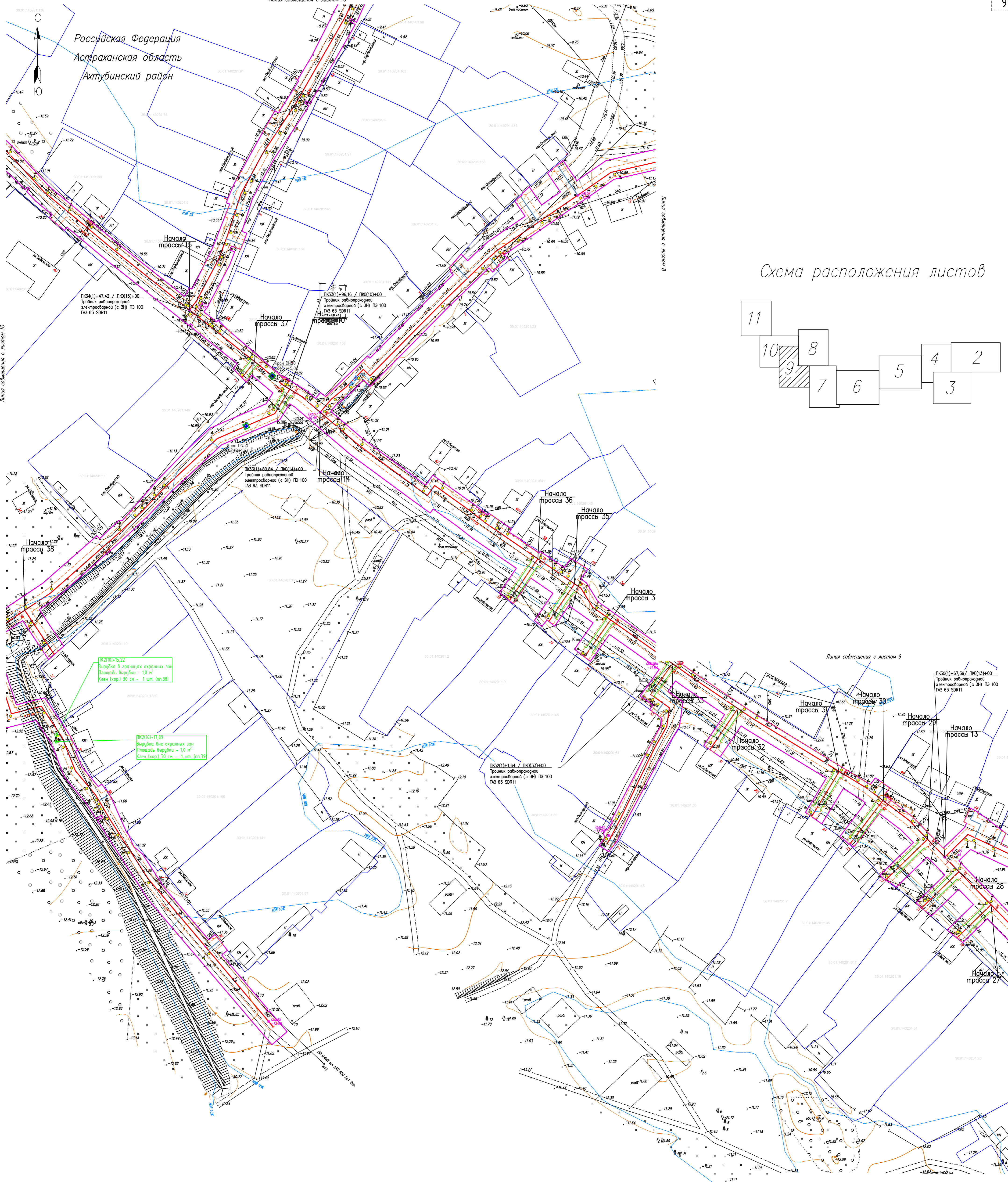
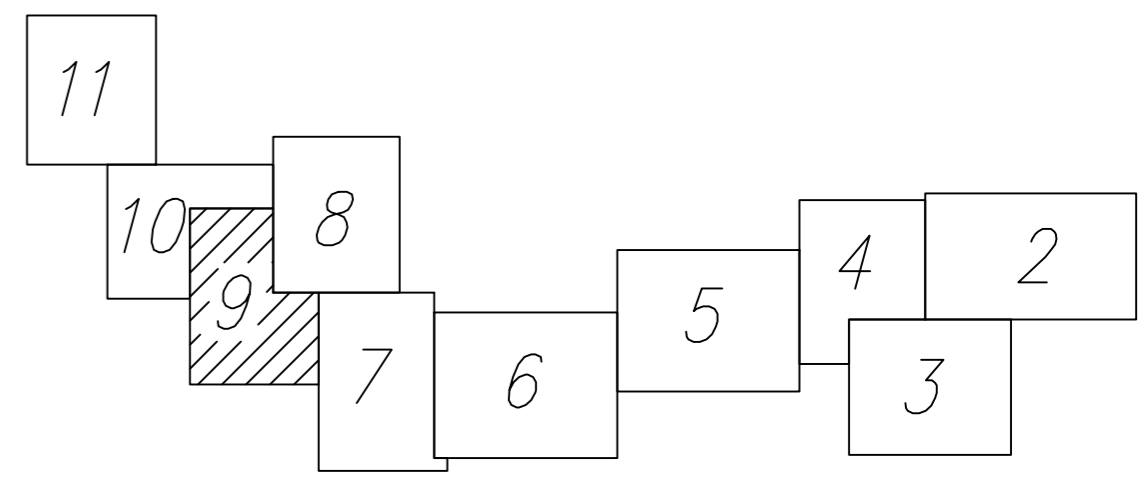


Схема расположения листов



УСЛОВНЫЕ ГРАФИЧЕСКИЕ ОБОЗНАЧЕНИЯ

- — пикет
- — проектируемый газопровод среднего давления
- — охранная зона газопровода среднего давления
- — защитный футляр
- — опознавательный столбик
- — табличка-указатель
- — отключающее устройство
- — контрольная трубка
- — опознавательный знак на кабеле связи
- — скреповый отвод
- — защитный футляр на кабеле связи
- — маркер электронный
- — траншея установления публичного сервитута в целях строительства и эксплуатации линейного объекта системы газоснабжения "Газораспределительный газопровод в с. Успенка Ахтубинского района Астраханской области на срок 49 лет"
- — траншея установления публичного сервитута в целях складирования строительных и иных материалов, возведения некапитальных строений, сооружений (включая ограждения, вытопки, навесы) и (или) размещения строительной техники, которые необходимы для обеспечения строительства линейного объекта системы газоснабжения "Газораспределительный газопровод в с. Успенка Ахтубинского района Астраханской области на срок строительства 3 года"
- — раскиснение от древесно-кустарниковой растительности в траншеях установления публичного сервитута на срок 49 лет/охранной зоны газопровода
- — раскиснение от древесно-кустарниковой растительности в траншеях установления публичного сервитута на срок строительства 3 года

1. Проектирование газопровода ГЗ ПКО+00.0-ПКО+00.0 (1:1000) см. лист в ПКО.ПЧ.  
 2. Разрешено по объектам см. отчета по инженерно-геологическим изысканиям.  
 3. Согласно "Программ охраны газораспределительных сетей" от 20.11.2008г. №878 (с изменениями) охранная зона устанавливается:  
 - для трассы газопровода из полиэтиленовой трубы при использовании метода прохода-спуска для обозначения трассы газопровода не менее 3м от газопровода со стороны прохода-спуска и 2м с противоположной стороны газопровода;  
 - для трассы металлического газопровода - в виде территории охранной зоны шириной, пролегающей на расстоянии 2 м с каждой стороны для полиэтиленового газопровода, проложенного без прохода-спуска;  
 - для трассы подземного металлического газопровода, проложенного по лесам и древесно-кустарниковой растительности - в виде просек шириной не менее 6 м, по 3 м с каждой стороны газопровода;  
 - для открытого стовпного газорегуляторного пункта, устанавливаемого охранная зона в виде территории охранной зоны шириной на расстоянии 10 м от трассы этих объектов.

СЧ.44.005.0/0.0002		Распределительный газопровод в с. Успенка Ахтубинского района Астраханской области		Этадия	Лист	Листов
Исполнитель	Алекс. Мельников	Дата	19.05	п	9	11
Разработчик	О.И.Иванов	Дата	19.05			
Проверил	Семьякин	Дата	19.05			
Исполнитель	Щучкин	Дата	19.05			
Исполнитель	Семьякин	Дата	19.05			
Исполнитель	Щучкин	Дата	19.05			

Линия газопровода ГЗ трассы 1, 10, 13, 14, 15, 27, 28, 29, 30, 31, 33, 34, 35, 36, 37, 38 (1:500)

ООО "Техстройинженер"

Российская Федерация  
Астраханская область  
Ахтубинский район

Линия совмещения с листом 11

Линия совмещения с листом 9

Линия совмещения с листом 9

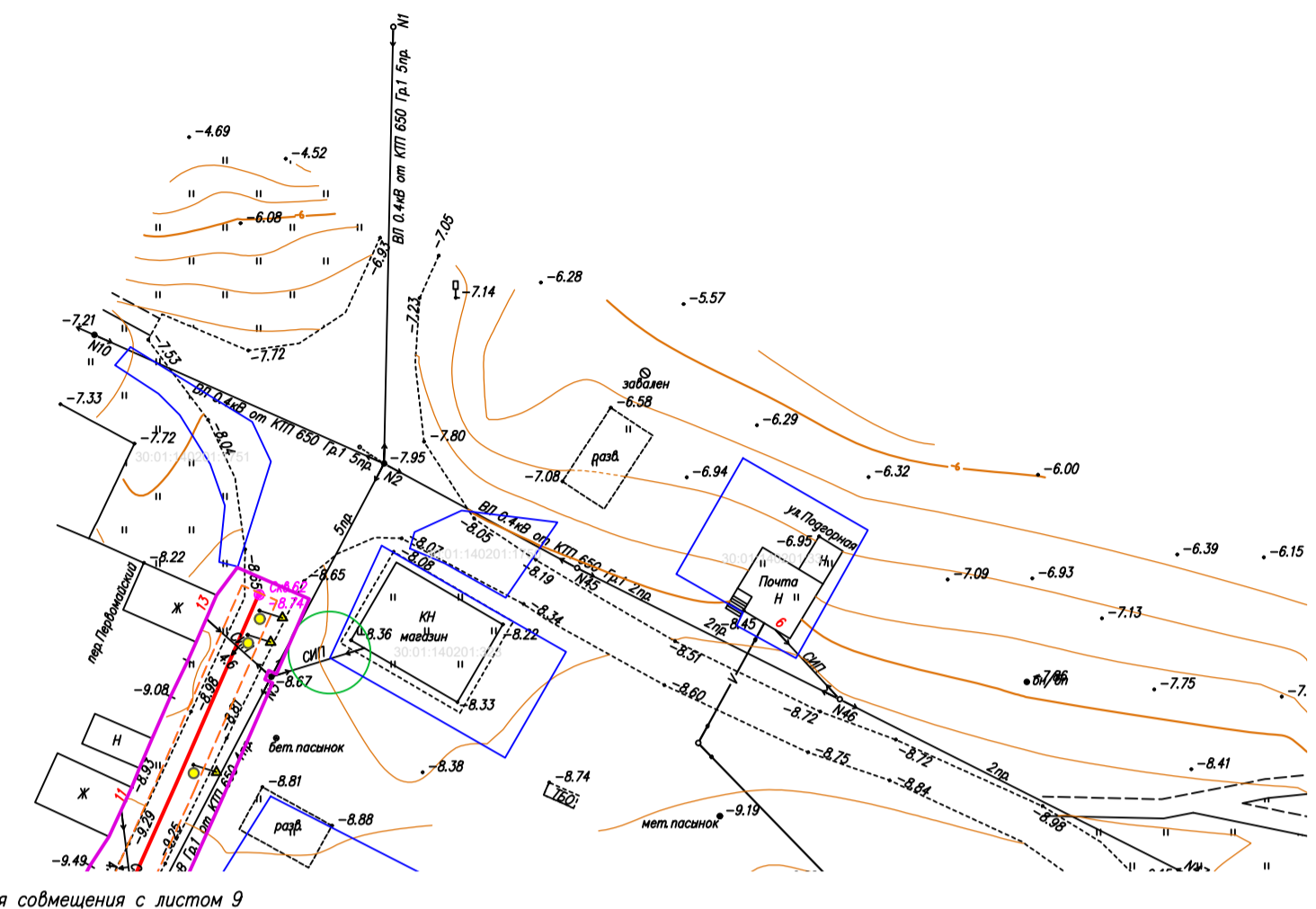
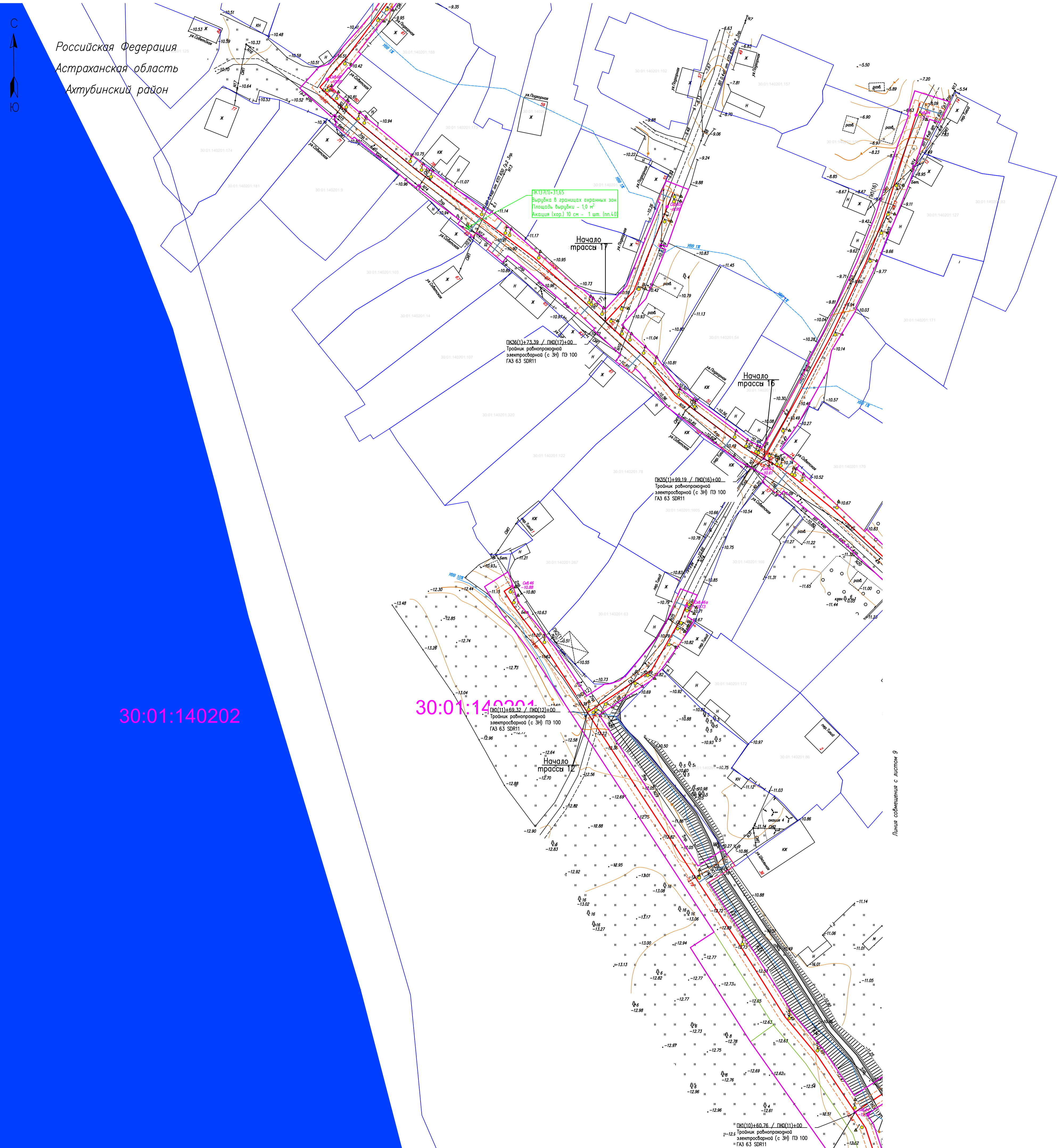
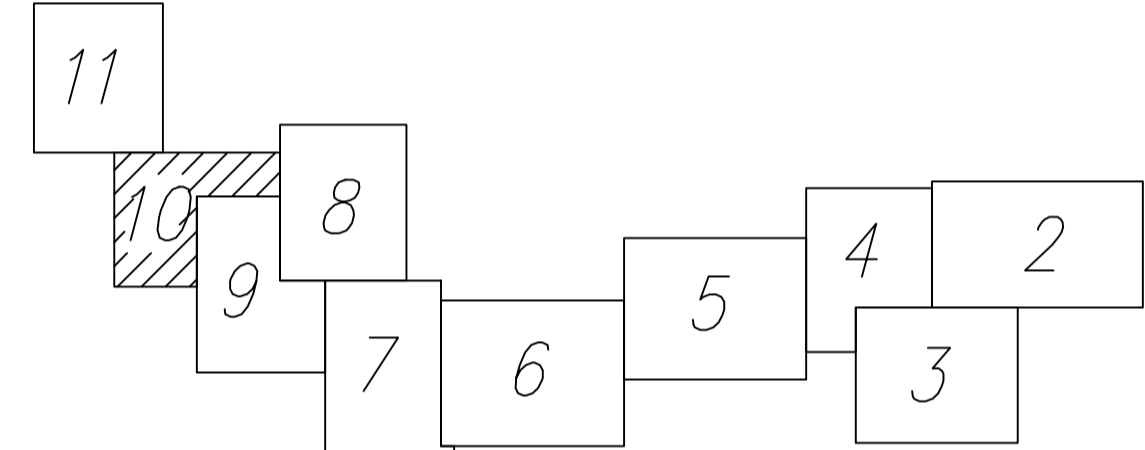


Схема расположения листов



УСЛОВНЫЕ ГРАФИЧЕСКИЕ ОБОЗНАЧЕНИЯ

- пикет
- проектируемый газопровод среднего давления
- охранный зона газопровода среднего давления
- защитный футляр
- опознавательный столбик
- табличка-указатель
- отключающее устройство
- контрольная трубка
- опознавательный знак на кабеле связи
- седловой отвод
- защитный футляр на кабеле связи
- маркер электронная
- границы установления публичного сервитута в целях строительства и эксплуатации линейного объекта системы газоснабжения "Распределительный газопровод в с.Успенка Ахтубинского района Астраханской области на срок 49 лет
- границы установления публичного сервитута в целях складирования строительных и иных материалов, возведения некапитальных строений, сооружений (включая ограждения, бытовки, киоски) и (или) размещения строительной техники, которые необходимы для обеспечения строительства линейного объекта системы газоснабжения "Распределительный газопровод в с.Успенка Ахтубинского района Астраханской области на срок строительства 3 года
- расчеты от древесно-кустарниковой растительности в границах установления публичного сервитута на срок 49 лет/охранной зона газопровода
- расчеты от древесно-кустарниковой растительности в границах установления публичного сервитута на срок строительства 3 года

30:01:140202

30:01:140202

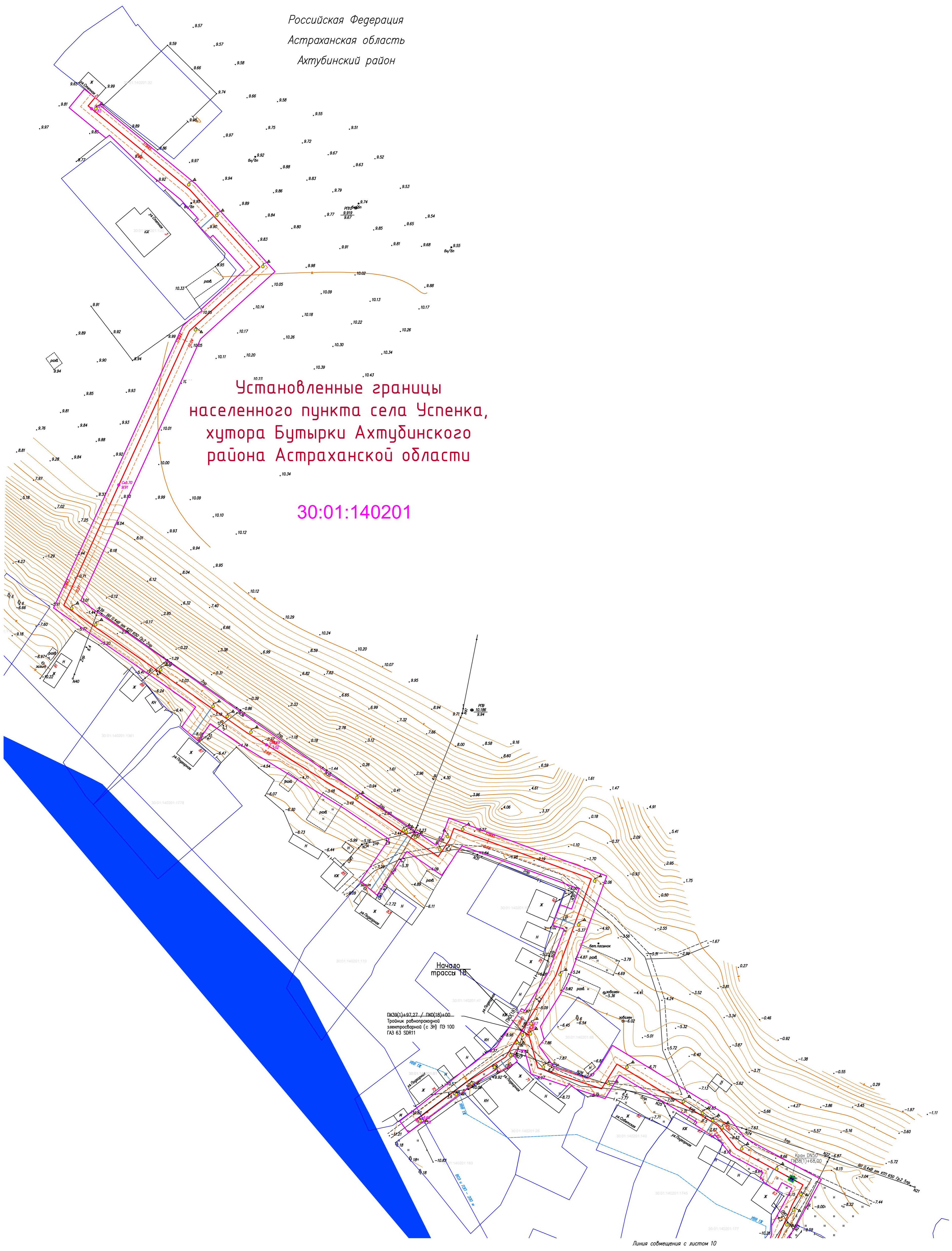
1. Проект газопровода ПЗ ПК0+00.0-ПК0+00.0 (1:1000) см. лист в ППО.ПЧ
2. Разреш на обременение см. отчет по инженерно-геологическим изысканиям
3. Согласно "Правилам охраны газораспределительных сетей" от 20.11.2000г. №878 (с изменениями) охранная зона устанавливается:
  - в виде трассы газопровода за пределами территории, при использовании не менее прогона-спустика для обозначения трассы газопровода не менее 3м от газопровода со стороны прогона-спустика и 2м с противоположной стороны газопровода
  - в виде территории ограниченной условными линиями, проходящими на расстоянии 2 м с каждой стороны для полиэтиленового газопровода, проложенного без прогона-спустика;
  - в виде территории газопровода, проложенного по лесам и древесно-кустарниковой растительности - в виде прогона шириной не менее 6 м, по 3 м с каждой стороны газопровода
  - для отдельно стоящего газорезервуарного пункта, устанавливается охранная зона в виде территории, ограниченной условными линиями на расстоянии 10 м от центра этих объектов.

Л144.005.П.0.0002									
Распределительный газопровод в с.Успенка Ахтубинского района Астраханской области									
Имя	Фамилия	Лист	Имя	Лист	Имя	Лист	Имя	Лист	Имя
Разработчик	Обухов	10.25	Проверил	Сенькин	10.25	Депролитор	Севад	10	Листов
Нач. отдела	Шушкин	10.25	План газопровода Г2 трассы 1, 10, 11, 12, 16, 17 (1:500)						000 "Теплоэнергостат"
И.П.	Шушкин	10.25							

Российская Федерация  
Астраханская область  
Ахтубинский район

Установленные границы  
населенного пункта села Успенка,  
хутора Бутырки Ахтубинского  
района Астраханской области

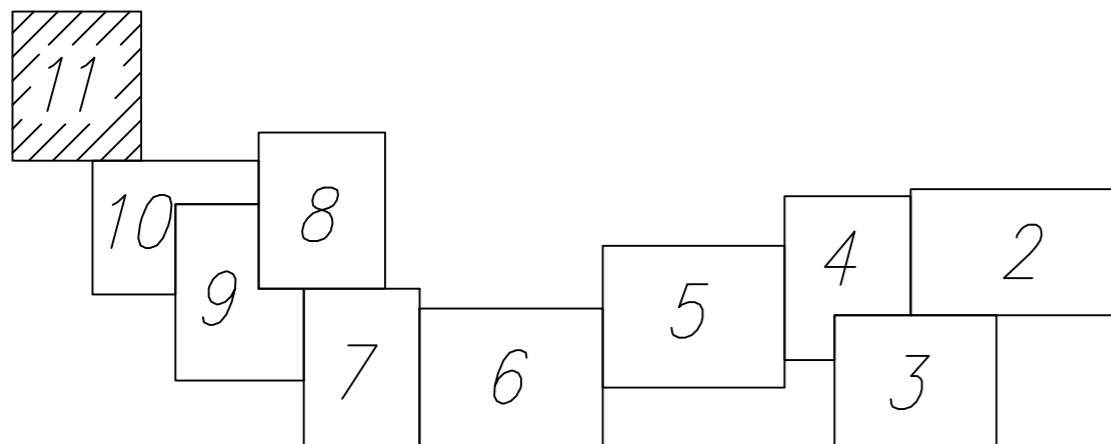
30:01:140201



УСЛОВНЫЕ ГРАФИЧЕСКИЕ ОБОЗНАЧЕНИЯ

- пикет
- проектируемая газопровод среднего давления
- охранная зона газопровода среднего давления
- защитный футляр
- опознавательный столбик
- табличка-указатель
- отключающее устройство
- контрольная трубка
- опознавательный знак на кабеле связи
- седловой отвод
- защитный футляр на кабеле связи
- маркер электронная
- границы установления публичного сервитута в целях строительства и эксплуатации линейного объекта системы газоснабжения «Распределительный газопровод в с. Успенка Ахтубинского района Астраханской области на срок 49 лет»
- границы установления публичного сервитута в целях складирования строительных и иных материалов, возведения некапитальных строений, сооружений (включая гаражи, бани, навесы) и (или) размещения строительной техники, которые необходимы для обеспечения строительства линейного объекта системы газоснабжения «Распределительный газопровод в с. Успенка Ахтубинского района Астраханской области на срок строительства 3 года»
- расчистка от древесно-кустарниковой растительности в границах установления публичного сервитута на срок строительства 3 года
- расчистка от древесно-кустарниковой растительности в границах установления публичного сервитута на срок строительства 3 года

Схема расположения листов



1. Профиль газопровода ГЗ ПК0+00.0-ПК0+00.0 (1:1000) см. лист 8 ПП0.ПЧ  
 2. Разрезы по скважинам см. отчет по инженерно-геологическим изысканиям.  
 3. Согласно «Положению о порядке газораспределительных сетей» от 20.11.2000г. №678 (с изменениями) охранная зона устанавливается:  
 - вдоль трассы газопровода из полиэтиленовых труб при использовании мерного прохода-стопника для обозначения трассы газопровода не менее 3м от газопровода со стороны прохода-стопника и 2м с противоположной стороны газопровода  
 - вдоль трассы межсекторного газопровода - в виде территории ограниченной условными линиями, протяженными на расстоянии 2 м с каждой стороны для полиэтиленового газопровода, проложенного без прохода-стопника  
 - вдоль трассы переменного межсекторного газопровода, проложенного по лесам и древесно-кустарниковой растительности - в виде просек шириной не менее 6 м, по 3 м с каждой стороны газопровода.  
 - для отдельно стоящего газорегуляторного пункта, устанавливается охранная зона в виде территории ограниченной условными линиями на расстоянии 10 м от границ этих объектов.

4744.005.10.0.0002				
Распределительный газопровод в с. Успенка Ахтубинского района Астраханской области				
Имя	Фамилия	Дата	Подпись	Лист
Разработчик	Обидин	19.05		11
Проверил	Семкин	19.05		11
Начальник	Щучкин	19.05		11
И. номер	Семкин	19.05		11
И.ИП	Щучкин	19.05		11

Спецификация  
Лист 11 из 11  
И.И. Щучкин